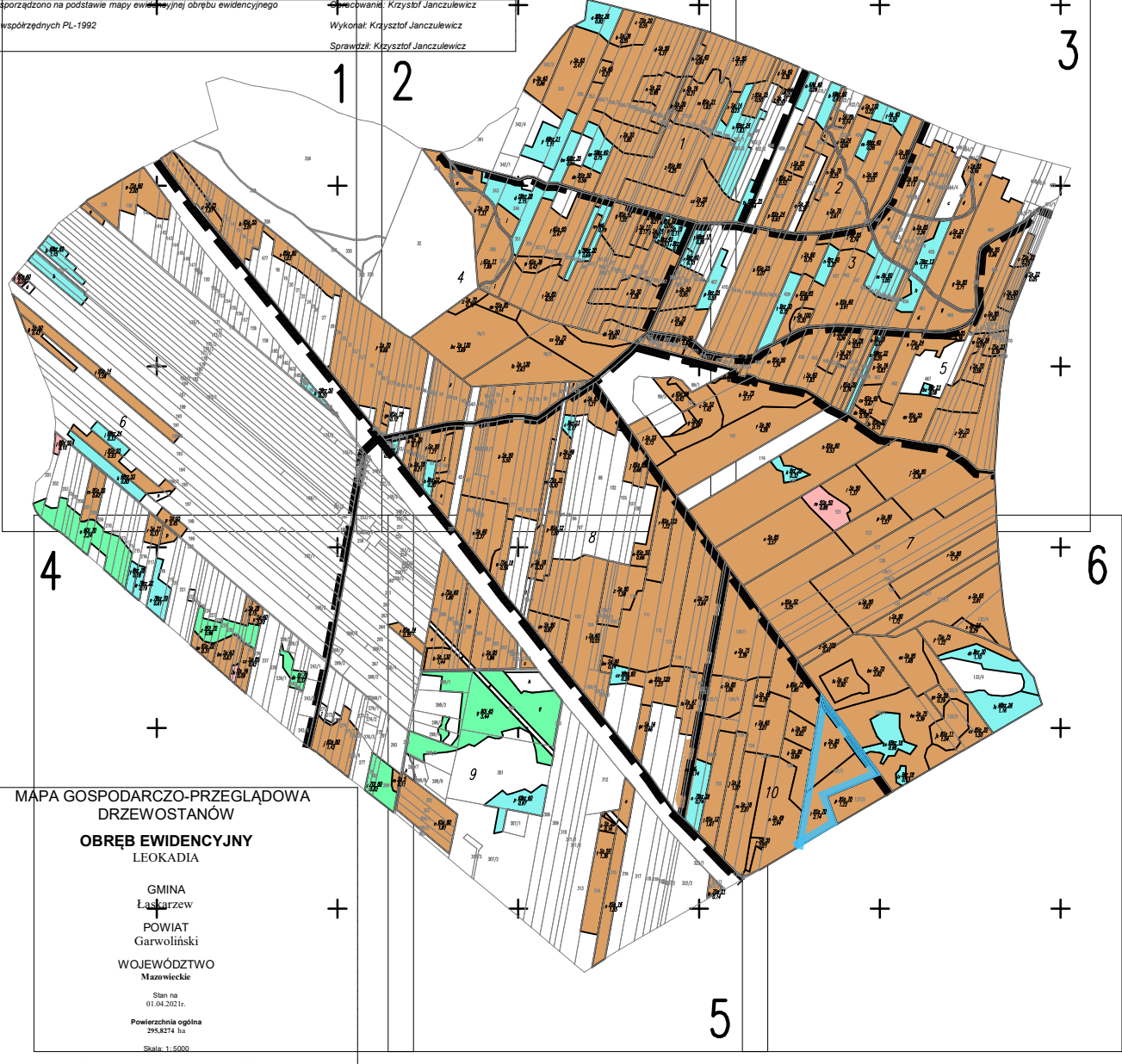


--- Granice oddziału	--- Granice pododdziału	--- Granice działek ewidencyjnych	--- Granice powierzchni nastawionych wyłączenia (PKW349)	--- Drogi	--- Ciepły	--- Linie energetyczne, telekomunikacyjne, ruronośne	--- Powierzchnie obiekty linowe	--- Granice skompletów od lasów innej własności	--- Granice sąsiedztwa z inną własnością	--- Granice gruntów przeznaczonych do zabudowy	--- Osiedle przyrodnicze punktowe	--- Osiedle przyrodnicze powierzchniowe	--- Opis oddziału	--- Opis pododdziału z lasami poza ewidencją	Granie mierzonych do powierzchni zabudowy	Granie mierzonych do powierzchni zabudowy	Sosna (Ss)	Modrzew (Md)	Limba (Ll)	Sarzyn (Sz)	Jodła (Jd)	Dąb (Dd)	Buk (Bk)	Grab (Gb)	Wiąz (Ww)	Wigł (Wg)	Wierzba (Wz)	Lipa (Lp)	Pozostałe grunty leśne
----------------------	-------------------------	-----------------------------------	--	-----------	------------	--	---------------------------------	---	--	--	-----------------------------------	---	-------------------	--	---	---	------------	--------------	------------	-------------	------------	----------	----------	-----------	-----------	-----------	--------------	-----------	------------------------



Mapa sporządzona na podstawie mapy ewidencyjnej obrębu ewidencyjnego  
 Układ współrzędnych PL-1992  
 Opracowanie: Krzysztof Janczulewicz  
 Wykonanie: Krzysztof Janczulewicz  
 Sprawdził: Krzysztof Janczulewicz



**MAPA GOSPODARczo-PRZEGLĄDOWA  
 DRZEWOSTANÓW  
 OBRĘB EWIDENCYJNY  
 LEOKADIA**

GMINA  
 Łaskarzew  
 POWIAT  
 Garwoliński  
 WOJEWÓDZTWO  
 Mazowieckie

Stan na  
 01.04.2021r.

Powierzchnia ogólna  
 295,8371 ha

Skala 1:5000

1

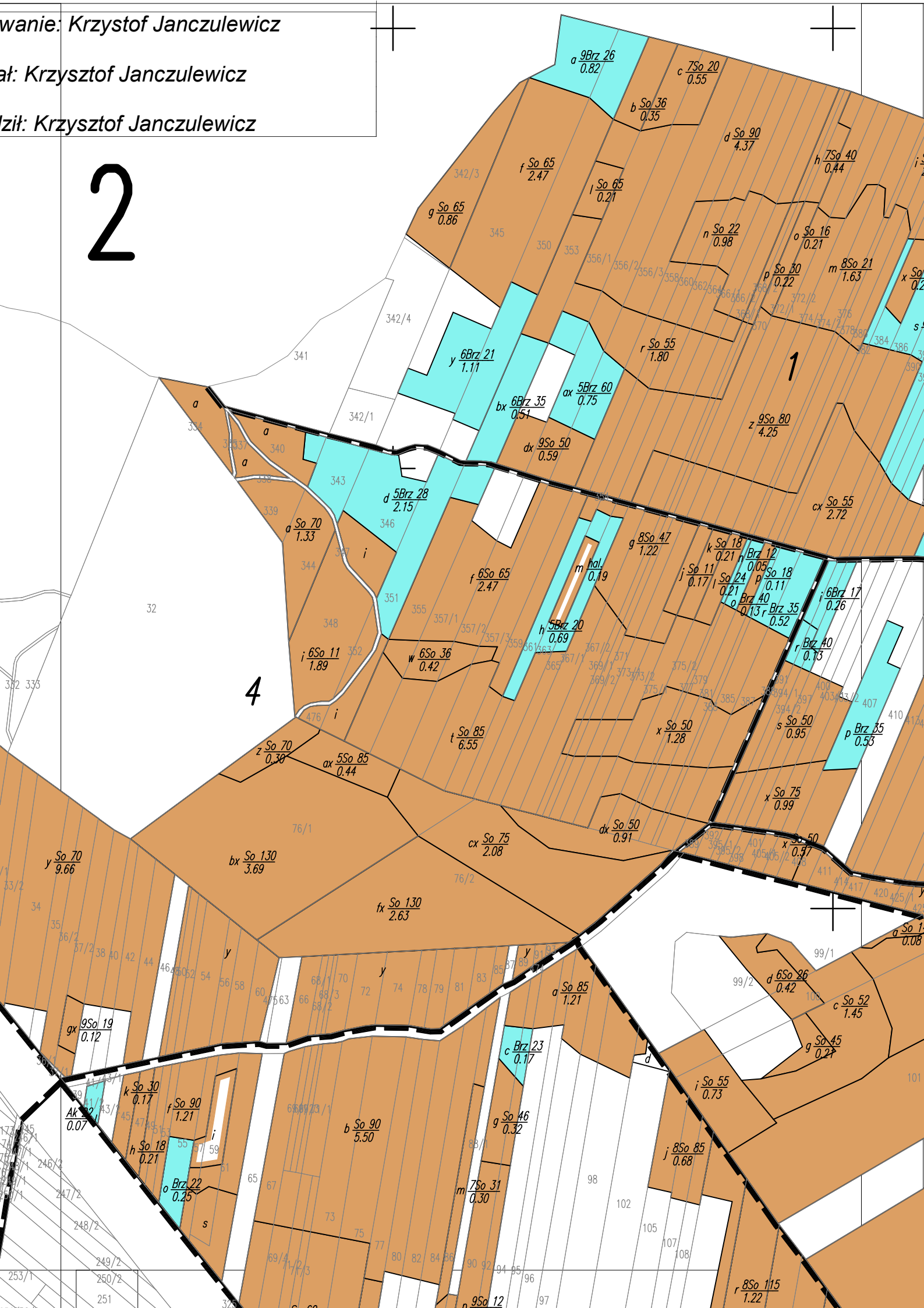


wanie: Krzysztof Janczulewicz

at: Krzysztof Janczulewicz

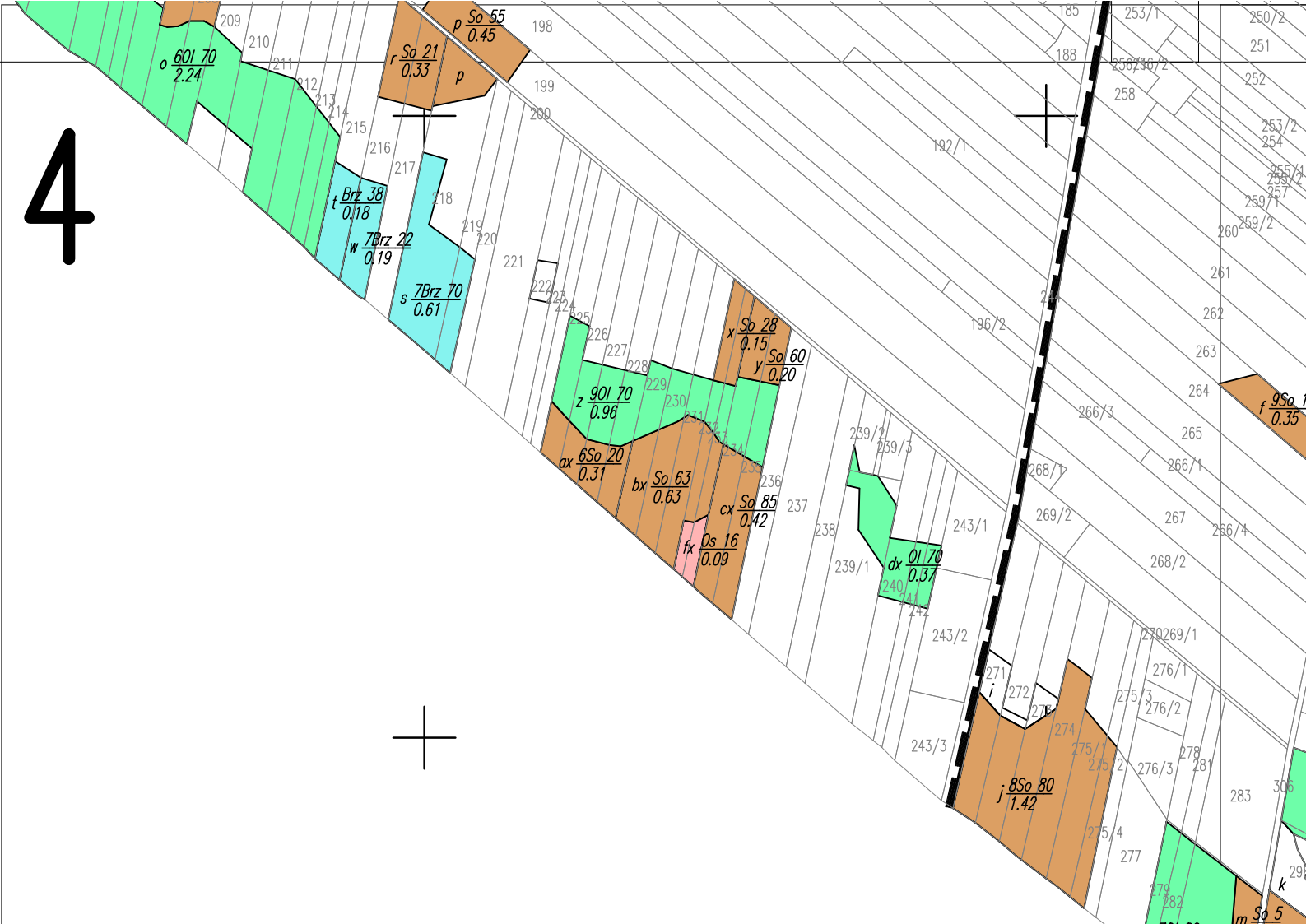
zł: Krzysztof Janczulewicz

2





4



# MAPA GOSPODARCZO-PRZEGLĄDOWA DRZEWOSTANÓW

## OBRĘB EWIDENCYJNY LEOKADIA

GMINA  
Łaskarzew  
POWIAT  
Garwoliński

WOJEWÓDZTWO  
Mazowieckie

Stan na  
01.04.2021r.

Powierzchnia ogólna  
295,8274 ha

Skala: 1: 5000



8

9

5



6



10

7

123

127

128

129/1

129/2

130

131

132/1

132/3

132/4

So 23  
0.29

7So 75  
1.22

t So 90  
1.72

w So 65  
2.81

s 9So 52  
5.25

n So 90  
7.67

z So 105  
0.41

ax So 95  
1.68

dx Brz 30  
1.10

133/4

bx So 70  
2.82

fx So 47  
0.90

b 8So 75  
1.80

d So 49  
0.29

gx So 50  
0.29

hx So 75  
3.39

ix 6Brz 26  
1.16

f So 65  
3.01

h So 55  
0.62

hx So 75  
3.39

ix 8So 11  
1.04

cx 8So 30  
1.50

134

g So 85  
1.79

kx 6Brz 18  
0.98

10

k So 90  
0.89

lx Brz 18  
0.13

137/1

p 9So 70  
1.22

i 9So 70  
2.14

o 18  
0.01

n So 49  
2.94

r So 30  
0.21

130

137/2

130

137/1

130

137/2

130

137/2

130

137/2

130

137/2

130

137/2

130

137/2

130

137/2

130

137/2

130

137/2

130

137/2

130